




# แผนพัฒนาท้องถิ่นห้าปี

พ.ศ.๒๕๖๑-๒๕๖๕



องค์การบริหารส่วนตำบลตาเสา  
อำเภอห้วยราช จังหวัดบุรีรัมย์

# คำนำ

ตามระเบียบกระทรวงมหาดไทย ว่าด้วยการจัดทำแผนพัฒนาขององค์กรปกครองส่วนท้องถิ่น พ.ศ. ๒๕๔๘ แก้ไขเพิ่มเติมถึง (ฉบับที่ ๓) พ.ศ. ๒๕๖๑ ข้อ ๓ ให้แก้ไขคำว่า “แผนพัฒนาท้องถิ่นสี่ปี” เป็น “แผนพัฒนาท้องถิ่น” และแก้ไขคำว่า “แผนพัฒนา” เป็น “แผนพัฒนาท้องถิ่น หมายความว่า แผนพัฒนาขององค์กรปกครองส่วนท้องถิ่น ที่กำหนดวิสัยทัศน์ ประเด็นยุทธศาสตร์ เป้าประสงค์ ตัวชี้วัด ค่าเป้าหมาย และกลยุทธ์ โดยสอดคล้องกับแผนพัฒนาจังหวัด ยุทธศาสตร์การพัฒนาขององค์กรปกครองส่วนท้องถิ่นในเขตจังหวัด แผนพัฒนาอำเภอ แผนพัฒนาตำบล แผนพัฒนาหมู่บ้านหรือชุมชน อันมีลักษณะเป็นการกำหนดรายละเอียดแผนงาน โครงการพัฒนา ที่จัดทำขึ้นสำหรับงบประมาณแต่ละปี ซึ่งมีความต่อเนื่องและเป็นแผนก้าวหน้าและให้ความหมายรวมถึงการเพิ่มเติมหรือเปลี่ยนแปลงแผนพัฒนาท้องถิ่น และหนังสือกระทรวงมหาดไทย ด่วนที่สุด ที่ มท ๐๘๑๐.๓/ว๒๙๓๑ ลงวันที่ ๑๕ พฤษภาคม ๒๕๖๒ เรื่อง ชักซ้อมแนวทางการทบทวนแผนพัฒนาท้องถิ่น (พ.ศ. ๒๕๖๑ - ๒๕๖๕) ขององค์กรปกครองส่วนท้องถิ่น ซึ่งให้ดำเนินการทบทวนแผนพัฒนาท้องถิ่น พ.ศ. ๒๕๖๑-๒๕๖๕ โดยพิจารณาให้สอดคล้องกับยุทธศาสตร์การพัฒนาขององค์กรปกครองส่วนท้องถิ่นในเขตจังหวัด ยุทธศาสตร์จังหวัด ยุทธศาสตร์กลุ่มจังหวัด แผนพัฒนาจังหวัด แผนพัฒนากลุ่มจังหวัด แผนพัฒนาภาค แผนพัฒนาเศรษฐกิจและสังคมแห่งชาติ ฉบับที่ ๑๒ และยุทธศาสตร์ชาติ ๒๐ ปี (พ.ศ. ๒๕๖๑-๒๕๘๐)

การวางแผนพัฒนาท้องถิ่นขององค์กรปกครองส่วนท้องถิ่นจึงเป็นกระบวนการกำหนดทิศทางในอนาคตขององค์กรปกครองส่วนท้องถิ่น โดยกำหนดสภาพการณ์ที่ต้องการบรรลุและแนวทางในการบรรลุบนพื้นฐานของการรวบรวมและวิเคราะห์ข้อมูลอย่างรอบคอบทุกด้านและเป็นระบบ ทั้งนี้จะต้องสอดคล้องกับศักยภาพของท้องถิ่น การแก้ไขปัญหาและความต้องการของประชาชนในท้องถิ่นด้วย การจัดทำแผนพัฒนาท้องถิ่นที่ดีจะต้องตั้งอยู่บนพื้นฐานของการรวบรวมและการวิเคราะห์ข้อมูลอย่างรอบด้านและเป็นระบบ เพื่อให้แผนพัฒนาท้องถิ่นขององค์กรปกครองส่วนท้องถิ่นสามารถนำไปสู่การแก้ไขปัญหาและสนองตอบต่อความต้องการของประชาชนในท้องถิ่นได้อย่างแท้จริง

แผนพัฒนาท้องถิ่น (พ.ศ. ๒๕๖๑ - ๒๕๖๕) ฉบับนี้ จะใช้เป็นแนวทางในการพัฒนา การปฏิบัติงาน และการแก้ไขปัญหา รวมทั้งเป็นกรอบในการจัดทำงบประมาณรายจ่ายประจำปี งบประมาณรายจ่ายเพิ่มเติม และงบประมาณจากเงินสะสม เพื่อให้การจัดทำงบประมาณตามปีเป็นไปตามที่กำหนดไว้ตรงตามเป้าหมายและตอบสนองความต้องการของประชาชนตำบลตาเสาได้อย่างมีประสิทธิภาพ ประสิทธิผลต่อไป

องค์การบริหารส่วนตำบลตาเสา

## สารบัญ

เรื่อง	หน้า
ส่วนที่ ๑ สภาพทั่วไปและข้อมูลพื้นฐาน	๑ - ๑๐
ส่วนที่ ๒ ยุทธศาสตร์การพัฒนากองค้ปกครองส่วนท้องถิ่น	๑๒ - ๔๒
ส่วนที่ ๓ การนำแผนพัฒนาท้องถิ่นไปสู่การปฏิบัติ	๔๔ - ๑๔๕
ส่วนที่ ๔ การติดตามและประเมินผล	๑๔๗ - ๑๔๙

\*\*\*\*\*



# ส่วนที่ ๑

สภาพทั่วไปและข้อมูลพื้นฐาน

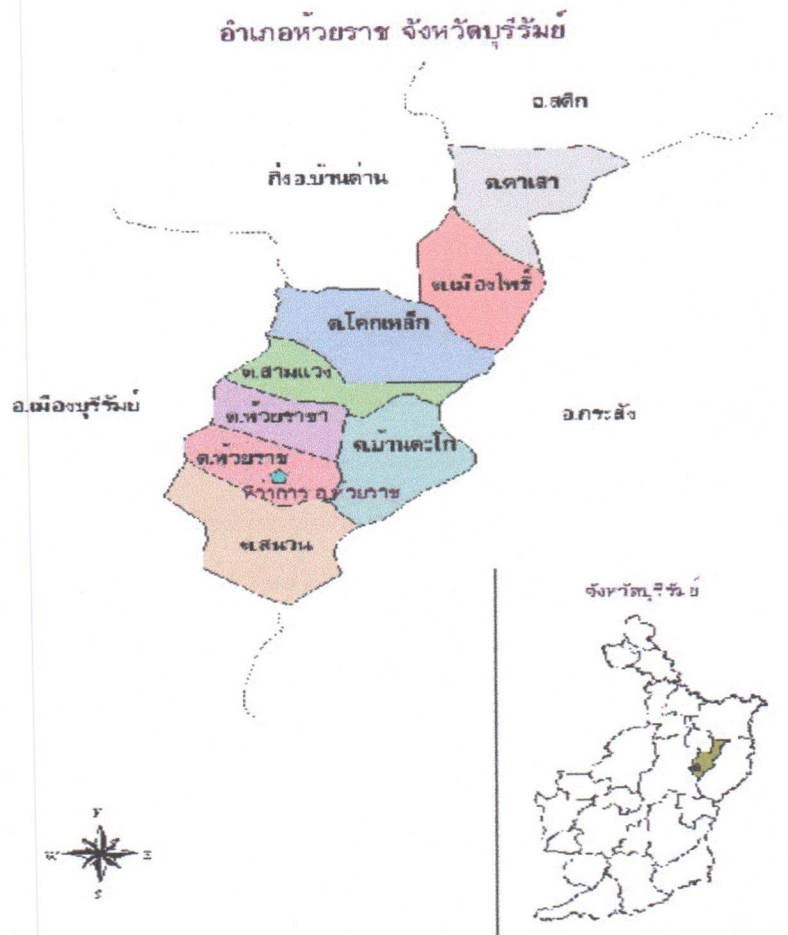
# ส่วนที่ ๑

## สภาพทั่วไปและข้อมูลพื้นฐาน

### ๑. ด้านกายภาพ

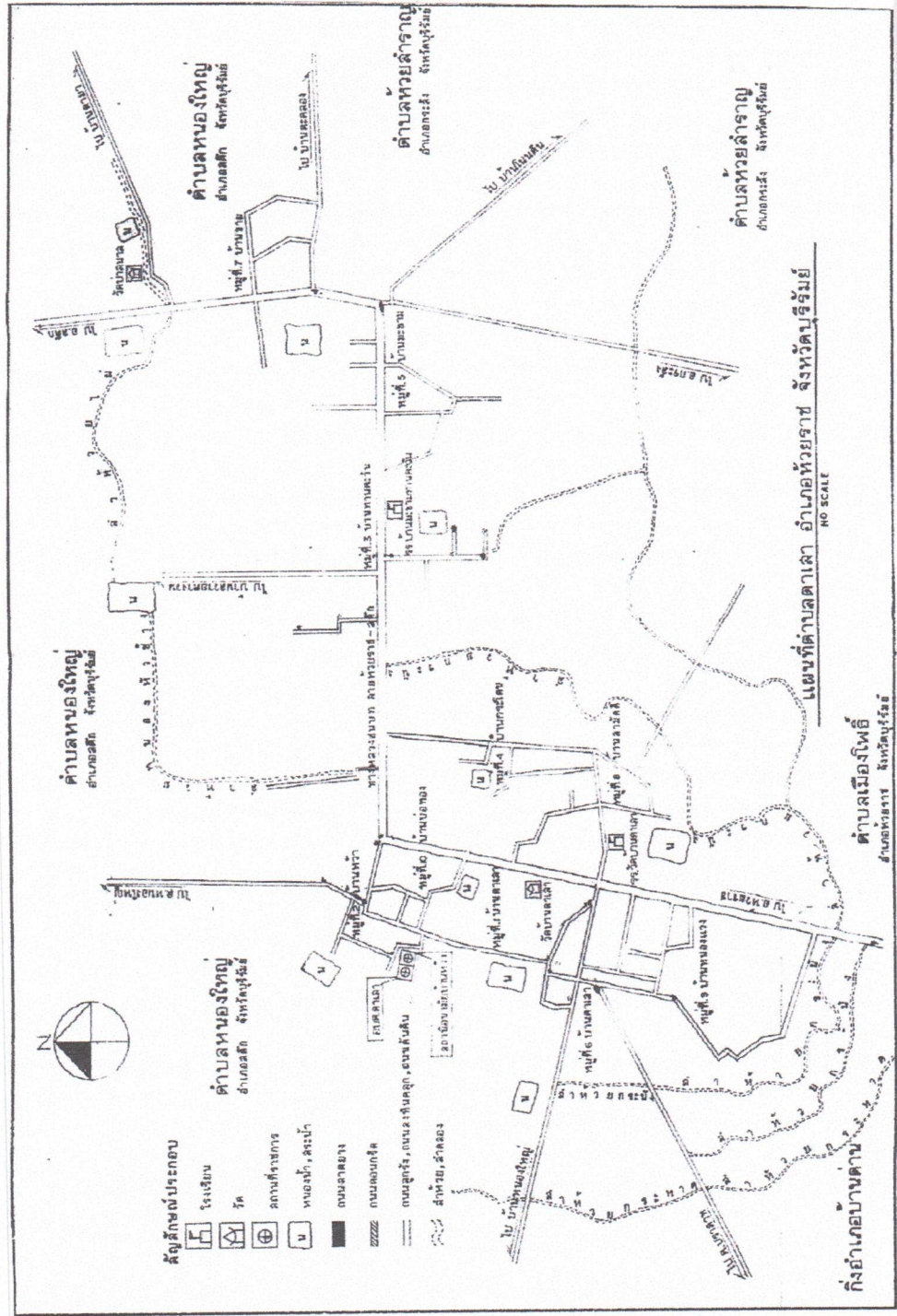
#### ๑.๑ ที่ตั้งของหมู่บ้านหรือชุมชนตำบล

- |             |   |
|-------------|---|
| ทิศเหนือ    | ติดต่อกับ องค์การบริหารส่วนตำบลหนองใหญ่ อำเภอสตึก จังหวัดบุรีรัมย์      |
| ทิศใต้      | ติดต่อกับ องค์การบริหารส่วนตำบลเมืองโพธิ์ อำเภอห้วยราช จังหวัดบุรีรัมย์ |
| ทิศตะวันออก | ติดต่อกับ องค์การบริหารส่วนตำบลห้วยสำราญ อำเภอกระสัง จังหวัดบุรีรัมย์   |
| ทิศตะวันตก  | ติดต่อกับ องค์การบริหารส่วนตำบลปราสาท อำเภอบ้านด่าน จังหวัดบุรีรัมย์    |





# แผนที่ ตำบลตาเสา อำเภอห้วยราช จังหวัดบุรีรัมย์



ที่ตั้งของหมู่บ้านในเขตองค์การบริหารส่วนตำบลตาเสา ประกอบด้วย ๑๐ หมู่บ้าน ได้แก่

- หมู่ที่ ๑ บ้านตาเสา
- หมู่ที่ ๒ บ้านหว่า
- หมู่ที่ ๓ บ้านทานตะวัน
- หมู่ที่ ๔ บ้านกระโดน
- หมู่ที่ ๕ บ้านมะขาม
- หมู่ที่ ๖ บ้านตาเสา
- หมู่ที่ ๗ บ้านขาม
- หมู่ที่ ๘ บ้านสามัคคี
- หมู่ที่ ๙ บ้านหนองแวง
- หมู่ที่ ๑๐ บ้านบ่อทอง

องค์การบริหารส่วนตำบลตาเสา ตั้งอยู่ที่บ้านหว่า หมู่ที่ ๒ ตำบลตาเสา อำเภอห้วยราช จังหวัดบุรีรัมย์ อยู่ห่างจาก อำเภอห้วยราชระยะทาง ๒๕ กิโลเมตร และอยู่ห่างจากจังหวัดบุรีรัมย์ระยะทาง ๓๕ กิโลเมตร มีพื้นที่ทั้งหมด ๓๕.๒๘ ตารางกิโลเมตร

เนื้อที่ ตำบลตาเสา มีพื้นที่ตำบล ตามประกาศกระทรวงมหาดไทยประมาณ ๒๒,๐๕๕.๕ ไร่ หรือ ๓๕.๒๘ ตารางกิโลเมตร เป็นเขตปกครององค์การบริหารส่วนตำบลตาเสา ประมาณ ๒๒,๐๐๕.๕ ไร่ หรือ ๓๕.๒๘ ตารางกิโลเมตร เป็นตำบลค่อนข้างใหญ่ โดยมีเนื้อที่ทำนารวมทั้งหมด ๑๖,๒๙๐ ไร่ แยกเป็นรายหมู่บ้านดังนี้

หมู่ที่	บ้าน	เนื้อที่ (ไร่)	อันดับ
๑	ตาเสา	๒,๕๐๐	๕
๒	หว่า	๑,๗๗๙	๙
๓	ทานตะวัน	๒,๒๑๐	๖
๔	กระโดน	๑,๒๑๕.๕	๑๐
๕	มะขาม	๒,๗๐๐	๒
๖	ตาเสา	๒,๕๑๐	๔
๗	ขาม	๒,๘๐๐	๑
๘	สามัคคี	๑,๘๔๓	๘
๙	หนองแวง	๒,๕๒๐	๓
๑๐	บ่อทอง	๑,๙๒๘	๗

### ๑.๒ ลักษณะภูมิประเทศ

สภาพภูมิประเทศขององค์การบริหารส่วนตำบลตาเสา มีลักษณะ เป็นที่ราบ ดินร่วนปนทราย โดยอยู่สูงกว่าระดับน้ำทะเลประมาณ ๑๕๐ - ๑๘๐ เมตร สภาพพื้นที่ส่วนใหญ่ใช้เป็นประโยชน์ทางการเกษตรกรรม

### ๑.๓ ลักษณะภูมิอากาศ

ลักษณะอากาศมีลักษณะร้อนชื้น อากาศเปลี่ยนแปลงไปตามฤดู ซึ่งมี ๓ ฤดู ดังนี้  
ฤดูร้อน เริ่มตั้งแต่กลางเดือนกุมภาพันธ์ไปจนถึงกลางเดือนพฤษภาคม อากาศร้อนและแห้งแล้ง



**ฤดูฝน** เริ่มตั้งแต่กลางเดือนพฤษภาคม ฝนตกมากในช่วงเดือน พฤษภาคม - ตุลาคม  
**ฤดูหนาว** เริ่มตั้งแต่กลางเดือนตุลาคมถึงกลางเดือนกุมภาพันธ์

### ๑.๔ ลักษณะของดิน

สภาพดินส่วนใหญ่เป็นดินร่วนปนทราย ดินร่วนเหนียวปนทราย เหมาะสำหรับการปลูกข้าว

### ๑.๕ ลักษณะของแหล่งน้ำ

ภายในเขตตำบลตาเสา มีแหล่งน้ำธรรมชาติและการขุดลอกคลองที่สำคัญ ดังนี้

- คลองกะหาด หมู่ที่ ๖
- ลำห้วยกะนัง หมู่ที่ ๖ หมู่ที่ ๘ หมู่ที่ ๙
- ลำห้วยหนองหัวช้าง หมู่ที่ ๓ หมู่ที่ ๑๐
- ลำห้วยไผ่ หมู่ที่ ๑
- ลำห้วยทานตะวัน หมู่ที่ ๓
- ลำห้วยมะขาม หมู่ที่ ๕
- ลำห้วยบ้านขาม หมู่ที่ ๗

### ๑.๖ ลักษณะของไม้และป่าไม้

ในเขตองค์การบริหารส่วนตำบลไม่มีป่าไม้ แต่มีต้นไม้ที่ชาวบ้านปลูกลักษณะของไม้เป็น ไม้ยืนต้น ผลัดใบ

## ๒. ด้านการเมือง/การปกครอง

### ๒.๑ เขตการปกครอง

ในเขตองค์การบริหารส่วนตำบลตาเสา มีทั้งหมด ๑๐ หมู่บ้าน ได้แก่

หมู่ที่	บ้าน	ตำแหน่ง	ชื่อ - สกุล	สมาชิก อบต.ตาเสา หมู่บ้านละ ๒ คน
๑	บ้านตาเสา	กำนัน ต.ตาเสา	นายตึก อนันรัมย์	นายสง่า อนันรัมย์ / นายประพันธ์ อนันรัมย์
๒	บ้านห้วย	ผู้ใหญ่บ้าน	นายเสมียน เยาวลักษณ์	นายวิมล โจนรัมย์/ นายเสาร์ เมืองจันทร์
๓	บ้านทานตะวัน	ผู้ใหญ่บ้าน	นายประเสริฐ เทวรัมย์	นายสมบัติ ยอดเพชร
๔	บ้านกระโดน	ผู้ใหญ่บ้าน	นายถนอม ทองจันทร์	นายบุญเลื่อน ทะลรัมย์ / นายประเสริฐ ไยรัมย์
๕	บ้านมะขาม	ผู้ใหญ่บ้าน	นายสุชาติ ทะพลรัมย์	นายประเสริฐ พานิชรัมย์/นางพรพรรณ ชุมพลวงศ์
๖	บ้านตาเสา	ผู้ใหญ่บ้าน	นายวิโรจ ทะลรัมย์	นายละเอียด อนันรัมย์ / นายอุดมศักดิ์ ทะลรัมย์
๗	บ้านขาม	ผู้ใหญ่บ้าน	นายบุญศรี ทิสรัมย์	นายคำสาร กล้าแข็ง / นายทน ยอดรัก
๘	บ้านสามัคคี	ผู้ใหญ่บ้าน	นายปี เครือจันทร์	นายพิรกร พะเนรัมย์ / นายภิญโญ มีแก้ว
๙	บ้านหนองแวง	ผู้ใหญ่บ้าน	นายบุญจันทร์ ทะลรัมย์	นายชัยวัฒน์ พะเนรัมย์ / นายภานุพงศ์ ณะมอญรัมย์
๑๐	บ้านบ่อทอง	ผู้ใหญ่บ้าน	นายระแวว เปลียนกลิ่น	นายจรัส พะเนรัมย์

**สภาองค์การบริหารส่วนตำบลตาเสา** ทำหน้าที่เป็นฝ่ายนิติบัญญัติและตรวจสอบการปฏิบัติงานของฝ่ายบริหาร ประกอบด้วยสมาชิกสภา หมู่บ้านละ ๒ คน รวมเป็น ๒๐ คน

ประธานสภาองค์การบริหารส่วนตำบล นายประเสริฐ พานิชรัมย์  
รองประธานสภาองค์การบริหารส่วนตำบล นายพิรกร พะเนรัมย์



เลขานุการสภาองค์การบริหารส่วนตำบล

นายบุญมี เครื่องรัมย์

**นายกองค์การบริหารส่วนตำบล** ทำหน้าที่บริหารกิจการขององค์การบริหารส่วนตำบล โดยมาจากการเลือกตั้งโดยตรงของประชาชน สามารถแต่งตั้งรองนายกฯ อีก ๒ คน และเลขานุการนายกฯ อีก ๑ คน เพื่อช่วยเหลือการบริหารราชการขององค์การบริหารส่วนตำบลตามที่นายกฯ มอบหมาย

นายกองค์การบริหารส่วนตำบล

นายแดง อนันรัมย์

รองนายกองค์การบริหารส่วนตำบล คนที่ ๑

นายประทีพ ทะวังรัมย์

รองนายกองค์การบริหารส่วนตำบล คนที่ ๒

นายแรน ทะวารรัมย์

เลขานุการนายกองค์การบริหารส่วนตำบล

นายสนธิ อนันรัมย์

## ๒.๒ การเลือกตั้ง

องค์การบริหารส่วนตำบลตาเสาได้แบ่งเขตการเลือกตั้ง ทั้งเขตตำบลตาเสา เป็น ๑๐ เขตเลือกตั้ง ๑๐ หน่วยเลือกตั้ง ประชาชนในเขตองค์การบริหารส่วนตำบลตาเสาส่วนใหญ่ร่วมกิจกรรมทางการเมืองเสมอมาและประชาชนในเขตตำบลยังมีส่วนร่วมในการบริหารงานการช่วยเหลืองานขององค์การบริหารส่วนตำบลเสนอแนะในกิจกรรมขององค์การบริหารส่วนตำบลในการดำเนินงานต่างๆ เช่น การประชุมประชาคมในการจัดแผนพัฒนาประชุมประชาคมแก้ไขปัญหาความยากจน ฯลฯ

### สถิติและข้อมูลเกี่ยวกับการเลือกตั้งขององค์การบริหารส่วนตำบลตาเสา

จำนวนผู้มาใช้สิทธิเลือกตั้ง ในการเลือกตั้งเมื่อวันที่ ๓๐ กันยายน ๒๕๕๕ ซึ่งเป็นการเลือกตั้งนายกองค์การบริหารส่วนตำบล และสมาชิกสภาองค์การบริหารส่วนตำบล เนื่องจากครบวาระ ผลการเลือกตั้งเป็นดังนี้

### ผลการเลือกตั้งนายกองค์การบริหารส่วนตำบล

จำนวนผู้มีสิทธิเลือกตั้งทั้งสิ้น ๓,๓๗๕ คน มีผู้มาใช้สิทธิเลือกตั้ง ๒,๔๖๐ คน คิดเป็นร้อยละ ๗๒.๘๘ จำนวนบัตรดี ๑,๘๘๓ บัตร คิดเป็นร้อยละ ๗๖.๕๔% จำนวนบัตรเสีย ๔๒๘ บัตร คิดเป็นร้อยละ ๑๗.๔๐% บัตรไม่ประสงค์ลงคะแนน ๑๔๙ บัตร คิดเป็นร้อยละ ๖.๐๖%

### ผลการเลือกตั้งสมาชิกสภาองค์การบริหารส่วนตำบลตาเสา

จำนวนผู้มีสิทธิเลือกตั้งทั้งสิ้น ๓,๓๗๕ คน มีผู้มาใช้สิทธิเลือกตั้ง ๒,๔๖๐ คน คิดเป็นร้อยละ ๗๔.๑๕ จำนวนบัตรดี ๒,๓๘๗ บัตร คิดเป็นร้อยละ ๙๗.๐๒% จำนวนบัตรเสีย ๖๓ บัตร คิดเป็นร้อยละ ๒.๖๐% บัตรไม่ประสงค์ลงคะแนน ๑๐ บัตร คิดเป็นร้อยละ ๐.๓๖%

ปัจจุบันนายกองค์การบริหารส่วนตำบลและสมาชิกฯ มาจากคำสั่ง คสช. และปัจจุบันยังไม่มี การเลือกตั้ง

## ๓. ประชากร

### ๓.๑ ข้อมูลเกี่ยวกับจำนวนประชากร

หมู่ที่	บ้าน	๒๕๕๘			๒๕๕๙			๒๕๖๐			๒๕๖๑			จำนวนครัวเรือน
		ชาย	หญิง	รวม	ชาย	หญิง	รวม	ชาย	หญิง	รวม	ชาย	หญิง	รวม	
๑	ตาเสา	๒๙๒	๒๘๒	๕๗๔	๒๙๘	๒๙๓	๕๙๑	๒๙๘	๒๙๘	๕๙๖	๒๙๗	๒๙๙	๕๙๖	๑๒๖
๒	ห้วย	๒๐๓	๒๐๗	๔๑๐	๒๑๑	๒๑๒	๔๒๓	๒๑๑	๒๑๙	๔๓๐	๒๑๕	๒๑๖	๔๓๑	๑๐๔
๓	ทานตะวัน	๒๓๐	๒๑๑	๔๔๑	๒๓๐	๒๑๙	๔๔๙	๒๓๖	๒๒๐	๔๕๖	๒๓๘	๒๒๑	๔๕๙	๑๐๙

๔	กระโดน	๑๓๗	๑๖๑	๒๙๘	๑๓๗	๑๕๕	๒๙๒	๑๔๐	๑๖๑	๓๐๑	๑๔๔	๑๖๓	๓๐๗	๗๐
๕	มะขาม	๓๓๖	๓๓๓	๖๖๙	๓๒๘	๓๔๕	๖๗๓	๓๓๐	๓๔๑	๖๗๑	๓๓๘	๓๕๐	๖๘๘	๑๖๕
๖	ตาเสา	๓๐๓	๓๓๕	๖๓๘	๓๑๒	๓๓๖	๖๔๘	๓๑๕	๓๓๒	๖๔๗	๓๑๕	๓๓๒	๖๔๗	๑๖๕
๗	ขาม	๓๖๗	๓๘๕	๗๕๒	๓๗๘	๓๙๗	๗๗๕	๓๗๕	๔๐๖	๗๘๑	๓๖๘	๓๙๖	๗๖๔	๑๘๒
๘	สามัคคี	๑๙๗	๑๘๐	๓๗๗	๑๙๕	๑๘๕	๓๘๐	๑๙๖	๑๘๕	๓๘๑	๑๙๘	๑๙๐	๓๘๘	๙๑
๙	หนองแขวง	๒๑๑	๒๒๖	๔๓๗	๒๑๖	๒๓๓	๔๔๙	๒๑๙	๒๓๖	๔๕๕	๒๒๑	๒๓๖	๔๕๗	๑๑๐
๑๐	บ่อทอง	๒๐๘	๒๐๘	๔๑๖	๒๑๑	๒๑๖	๔๒๗	๒๑๗	๒๑๗	๔๓๔	๒๑๗	๒๑๘	๔๓๕	๙๒
<b>รวม</b>		<b>๒,๔๘๔</b>	<b>๒,๕๒๘</b>	<b>๕,๐๑๒</b>	<b>๒,๕๑๖</b>	<b>๒,๕๙๑</b>	<b>๕,๑๐๗</b>	<b>๒,๕๓๗</b>	<b>๒,๖๑๕</b>	<b>๕,๑๕๒</b>	<b>๒,๕๕๑</b>	<b>๒,๖๒๑</b>	<b>๕,๑๗๒</b>	<b>๑,๒๑๔</b>

ที่มา : งานทะเบียนอำเภอห้วยราช (ณ เดือนกันยายน ๒๕๖๑)

### ๓.๒ ช่วงอายุและจำนวนประชากร

องค์การบริหารส่วนตำบลตาเสา อำเภอห้วยราช จังหวัดบุรีรัมย์

ช่วงอายุ	ชาย	หญิง	หมายเหตุ
จำนวนประชากรเยาวชน	๖๓๕	๖๕๒	อายุต่ำกว่า ๑๘ ปี
จำนวนประชากร	๑,๖๑๗	๑,๖๐๗	อายุ ๑๘-๖๐ ปี
จำนวนประชากรผู้สูงอายุ	๒๙๖	๓๖๒	อายุมากกว่า ๖๐ ปี
<b>รวม</b>	<b>๒,๕๔๘</b>	<b>๒,๖๒๑</b>	<b>ทั้งสิ้น ๕,๑๖๙ คน</b>

## ๔. สภาพทางสังคม

### ๔.๑ การศึกษา

สังกัด	สพฐ.	อบต.ตาเสา
๑. ศูนย์พัฒนาเด็กเล็กบ้านตาเสา - จำนวนครู - จำนวนผู้ดูแลเด็ก - จำนวนนักเรียน		๑ แห่ง ๔ คน ๕ คน ๑๒๕ คน
๒. โรงเรียนสังกัด สพฐ. ในพื้นที่ อบต.	๒ แห่ง	
๒.๑ โรงเรียนวัดบ้านตาเสา ระดับก่อนประถมศึกษา - มัธยมศึกษา ตอนต้น		
- จำนวนครู	๒๐ คน	
- จำนวนห้องเรียน	๒๐ ห้อง	
- จำนวนนักเรียน	๔๐๗ คน	
๒.๒ โรงเรียนบ้านมะขามทานตะวัน ระดับก่อนประถมศึกษา - มัธยมศึกษา ตอนต้น		
- จำนวนครู	๒๑ คน	
- จำนวนห้องเรียน	๒๐ คน	
- จำนวนนักเรียน	๑๖๙ คน	



#### ๔.๒ สาธารณสุข

ตำบลตาเสา มีโรงพยาบาลส่งเสริมสุขภาพตำบลตาเสา จำนวน ๑ แห่ง ตั้งอยู่ที่ บ้านหว่า หมู่ที่ ๒ โดยมีบุคลากรดังนี้

ที่	ชื่อ - สกุล	ตำแหน่ง
๑	นางกุลจิรา รอดจันทิก	พยาบาลวิชาชีพชำนาญการ
๒	นางสาวรัศมี คำแก้ว	พยาบาลวิชาชีพ
๓	นางสาวอภิญญา เกณรัมย์	เจ้าพนักงานทันตสาธารณสุข
๔	นายสมฤทธิ์ หรั่งมา	เจ้าพนักงานสาธารณสุขชุมชน
๕	นางสาวกุลนารี ประดับดี	พนักงานธุรการ
๖	นางกาญจนา เทวอนรัมย์	พนักงานผู้ช่วยเหลือเจ้าหน้าที่
๗	นางสวิน จะรัมย์	ผู้ช่วยแพทย์แผนไทย
๘	นางอัญชิสา นิสังข์รัมย์	แม่บ้าน

ซึ่งได้ให้บริการทางด้านสาธารณสุขในเขตตำบลตาเสา ตามแบบรายงานข้อมูล

#### ๔.๓ อาชญากรรม

องค์การบริหารส่วนตำบลไม่มีเหตุอาชญากรรมเกิดขึ้น แต่มีเหตุการณ์ลักขโมยทรัพย์สินประชาชน และทำลายทรัพย์สินของราชการ ซึ่งองค์การบริหารส่วนตำบลก็ได้ดำเนินการป้องกันการเกิดเหตุดังกล่าว จากการสำรวจข้อมูลพื้นฐานพบว่า ส่วนมากครัวเรือนมีการป้องกันอุบัติภัยอย่างถูกวิธี มีความปลอดภัยในชีวิตและทรัพย์สิน

#### ๔.๔ ยาเสพติด

ปัญหาเสพติดในชุมชนขององค์การบริหารส่วนตำบล จากการที่ทางสถานีตำรวจภูธร ห้วยราชแจ้งให้กับองค์การบริหารส่วนตำบลทราบนั้นพบว่าในเขตองค์การบริหารส่วนตำบลมีผู้ที่ติดยาเสพติด แต่เมื่อเทียบกับพื้นที่อื่นถือว่าน้อย และยังไม่พบผู้ค้า เหตุผลก็เนื่องมาจากว่าได้รับความร่วมมือกับทางผู้นำประชาชน หน่วยงานขององค์การบริหารส่วนตำบลที่ช่วยสอดส่องดูแลอยู่เป็นประจำ การแก้ไขปัญหขององค์การบริหารส่วนตำบลสามารถทำได้เฉพาะตามอำนาจหน้าที่เท่านั้น เช่น การณณรงค์ การประชาสัมพันธ์ การแจ้งเบาะแส การฝึกอบรมให้ความรู้ ถ้านอกเหนือจากอำนาจหน้าที่ ก็เป็นเรื่องของอำเภอหรือตำรวจแล้วแต่กรณี ทั้งนี้ องค์การบริหารส่วนตำบลก็ได้ให้ความร่วมมือมาโดยตลอด

#### ๔.๕ การสังคมสงเคราะห์

องค์การบริหารส่วนตำบลได้ดำเนินการด้านสังคมสงเคราะห์ ดังนี้

๑. ดำเนินการจ่ายเบี้ยยังชีพให้กับผู้สูงอายุ ผู้พิการ และผู้ป่วยเอดส์
๒. รับลงทะเบียนและประสานโครงการเงินอุดหนุนเพื่อการเลี้ยงดูเด็กแรกเกิด
๓. ประสานการทำบัตรผู้พิการ
๔. ตั้งโครงการการจ้างนักเรียน/นักศึกษาทำงานช่วงปิดภาคเรียน
๕. ตั้งโครงการช่วยเหลือผู้ยากจน ยากไร้ รายได้น้อย และผู้ด้อยโอกาสไร้ที่พึ่ง

๖. ตั้งโครงการปรับปรุงซ่อมแซมบ้านคนจน
๗. ตั้งสภาเด็กและเยาวชนตำบลตาเสา

## ๕. ระบบบริการพื้นฐาน

ในเขตองค์การบริหารส่วนตำบลตาเสามีระบบบริการพื้นฐาน ดังนี้

### ๕.๑ การคมนาคมขนส่ง

การติดต่อระหว่างตำบล และหมู่บ้าน ใช้การคมนาคมทางบก โดยทางรถยนต์ เป็นหลัก ในการติดต่อและขนส่งผลิตผลทางการเกษตร โดยมีเส้นทางที่สำคัญ ดังนี้

๑. ถนน ทางหลวงชนบท บร. ๓๐๐๘ (สายห้วยราช - สตึก) เชื่อมการคมนาคมระหว่าง ตำบลสามแวง ตำบลโคกเหล็ก ตำบลเมืองโพธิ์ และตำบลตาเสา อำเภอห้วยราช จังหวัดบุรีรัมย์
๒. ถนนสายบ้านตาเสา ตำบลตาเสา อำเภอห้วยราช- บ้านตะโก ตำบลปราสาท อำเภอ บ้านด่าน เป็นถนนลาดยาง และหินคลุกบางช่วง
๓. ถนนติดต่อไปมาภายในเขตตำบลตาเสา ส่วนใหญ่เป็นถนนหินคลุก และถนนคอนกรีต

### ๕.๒ การไฟฟ้า

เขตตำบลตาเสา เป็นชุมชนชนบท ระบบการไฟฟ้าขยายทั่วถึงทั้งตำบล ประชากรมีไฟฟ้าใช้ครบทุกครัวเรือนทำให้ประชาชนมีสิ่งอำนวยความสะดวก คือ มีเครื่องใช้ไฟฟ้าต่างๆ เกือบครบทุกหลังคาเรือน

### ๕.๓ การประปา

ตำบลตาเสา มีประปาที่ได้รับถ่ายโอนจำนวน ๔ แห่ง และการประปาที่องค์การบริหารส่วนตำบลตาเสา ดำเนินกิจการเป็นของตนเอง ให้บริการน้ำประปา จำนวน ๑,๐๙๖ ครัวเรือน

### ๕.๔ โทรศัพท์

สถานีโทรคมนาคม (องค์การโทรศัพท์)	- แห่ง
สถานีขยายสัญญาณโทรคมนาคม	๒ แห่ง
หอกกระจายข่าว	จำนวน ๑๐ แห่ง

### ๕.๕ ไปรษณีย์หรือการสื่อสารหรือการขนส่ง และวัสดุ ครุภัณฑ์

(ในเขตองค์การบริหารส่วนตำบลไม่มีไปรษณีย์หรือการสื่อสารหรือการขนส่ง)

## ๖. ระบบเศรษฐกิจ

สภาพเศรษฐกิจและสังคมโดยภาพรวม ส่วนใหญ่ประชากรมีอาชีพทางการเกษตรถึงร้อยละ ๙๓ โดยเฉพาะการทำนา ทำไร่ นอกจากนั้นประกอบอาชีพค้าขาย รับจ้างและอื่น ๆ การรวมตัวกันของชุมชนมีลักษณะเป็นชุมชนใหญ่ บ้านเรือนแออัด การติดต่อปฏิสัมพันธ์ระหว่างชาวบ้านเป็นลักษณะปฐมภูมิ เครือญาติ ใกล้ชิด การร่วมมือในการปฏิบัติงานท้องถิ่นเป็นไปด้วยความรักใคร่กลมเกลียว

### ๖.๑ การเกษตร

การเพาะปลูก ประชากรส่วนใหญ่ในเขตตำบลตาเสา ประกอบอาชีพเกษตรกรรมร้อยละ ๙๓ โดยเฉพาะการทำนา ทำไร่อ้อย นอกจากนั้นประกอบอาชีพค้าขาย รับจ้าง และอื่น ๆ



**๖.๒ การประมง**

(ในเขตองค์การบริหารส่วนตำบลไม่มีการประมง)

**๖.๓ การปศุสัตว์**

มีฟาร์มเลี้ยงไก่ จำนวน ๑ แห่ง คือ กุหลาบฟาร์ม ตั้งอยู่ที่ เลขที่ ๑๕๕ หมู่ที่ ๕ ตำบลตาเสา อำเภอยะราช จังหวัดบุรีรัมย์

**๖.๔ การบริการ**

สถานีบริการน้ำมันเชื้อเพลิง ๑ แห่ง

**๖.๕ การท่องเที่ยว**

ในเขตตำบลตาเสา มีแหล่งท่องเที่ยวสำคัญ ได้แก่ พระพุทธมณฑลประดิษฐานพระพุทธรูปปางลีลา แบบพุทธมณฑล ชื่อว่า “สมเด็จพระมหาสมณโคดมบรมศาสดา” ตั้งอยู่ที่วัดบ้านตาเสา หมู่ที่ ๑ ตำบลตาเสา อำเภอยะราช จังหวัดบุรีรัมย์

**๖.๖ การอุตสาหกรรม**

มีโรงงานอุตสาหกรรม จำนวน ๑ แห่ง คือ

- โรงงานกิมหงวนเฟอร์นิเจอร์ ตั้งอยู่ที่ ๑๒๙ หมู่ที่ ๕ ตำบลตาเสา อำเภอยะราช จังหวัดบุรีรัมย์

**๖.๗ การพาณิชย์และกลุ่มอาชีพ** มีร้านประกอบการค้าภายในเขตตำบลตาเสา ดังนี้

๑. ร้านค้า	จำนวน	๕๘	แห่ง
๒. โรงสีข้าว	จำนวน	๕	แห่ง
๓. ร้านวัสดุก่อสร้าง	จำนวน	๓	แห่ง
๔. ร้านซ่อมรถจักรยานยนต์	จำนวน	๕	แห่ง
๕. ร้านเสริมสวย	จำนวน	๓	แห่ง
๖. ร้านอินเตอร์เน็ต	จำนวน	๑	แห่ง

**๖.๘ แรงงาน**

ในเขตองค์การบริหารส่วนตำบล ประชากรส่วนใหญ่มีอาชีพเกษตรกรรม ค้าขาย อาชีพส่วนตัว และมีโรงงานอุตสาหกรรม ซึ่งมีการจ้างแรงงานในตำบล จึงมีประชากรส่วนน้อยที่ไปทำงานนอกพื้นที่

**๗. ศาสนา ประเพณี วัฒนธรรม****๗.๑ การนับถือศาสนา**

ประชาชนในตำบลตาเสา จะนับถือศาสนาพุทธ โดยมีศาสนสถานจำนวน ๓ แห่ง คือ

๑. วัดบ้านตาเสา ตั้งอยู่ที่บ้านตาเสา หมู่ที่ ๑ โดยมี พระครูสุวิมล บุญญากร เป็นเจ้าอาวาส

๒. วัดบ้านมะขาม ตั้งอยู่ที่บ้านมะขาม หมู่ที่ ๕ โดยมี พระมหาสกล กิตติปัญญา เป็นเจ้าอาวาส

๓. วัดป่าสนवल ตั้งอยู่ที่บ้านขาม หมู่ที่ ๗ โดยมี พระอาจารย์ศรี ฐานะจาโร

เป็นเจ้าของอาวาส

### ๗.๒ ประเพณีและงานประจำปี

- |                                |             |                  |
|--------------------------------|-------------|------------------|
| - ประเพณีวันขึ้นปีใหม่         | ประมาณเดือน | มกราคม           |
| - ประเพณีวันสงกรานต์           | ประมาณเดือน | เมษายน           |
| - ประเพณีวันโฆฏดา              | ประมาณเดือน | กันยายน          |
| - ประเพณีลอยกระทง              | ประมาณเดือน | ตุลาคม พฤศจิกายน |
| - ประเพณีวันเข้าพรรษา ออกพรรษา | ประมาณเดือน | กรกฎาคม          |

### ๗.๓ ภูมิปัญญาท้องถิ่น ภาษาถิ่น

**ภูมิปัญญาท้องถิ่น** ประชาชนในเขตองค์การบริหารส่วนตำบลได้อนุรักษ์ภูมิปัญญาท้องถิ่น ได้แก่ วิธีการทำเครื่องจักสารใช้สำหรับในครัวเรือน วิธีการเลี้ยงไหมและการทอผ้าไหม วิธีการทอเสื่อจากต้นกก และวิธีการจับปลาธรรมชาติ

**ภาษาถิ่น** ส่วนมากร้อยละ ๙๐ % พูดภาษาเขมร และอีสาน

### ๗.๔ สินค้าพื้นเมืองและของที่ระลึก

ประชาชนในเขตองค์การบริหารส่วนตำบลได้ผลิตของใช้พื้นเมืองขึ้นใช้ในครัวเรือนและเหลือเอาไว้จำหน่ายบ้าง ได้แก่ เสื่อที่ทอจากต้นกก ผ้าที่ทอจากผ้าฝ้ายและผ้าไหม เครื่องจักรสานที่ทำจากไม้ไผ่

## ๘. ทรัพยากรธรรมชาติ

**๘.๑ น้ำ** ที่ใช้ในการอุปโภค-บริโภค เป็นน้ำที่ได้จากน้ำฝน และแหล่งน้ำที่สร้างขึ้น ซึ่งจะต้องนำมาผ่านกระบวนการของระบบประปา สำหรับน้ำใต้ดินมีปริมาณน้อย ไม่สามารถนำขึ้นมาใช้ให้พอเพียงได้ และบางแห่งเค็ม ไม่สามารถใช้ดื่มและอุปโภคได้

**๘.๒ ป่าไม้** ในเขตองค์การบริหารส่วนตำบลไม่มีป่าไม้

**๘.๓ ภูเขา** ในเขตองค์การบริหารส่วนตำบลไม่มีภูเขา

### ๘.๔ คุณภาพของทรัพยากรธรรมชาติ

ในพื้นที่ขององค์การบริหารส่วนตำบลส่วนมากเป็นพื้นที่สำหรับเพาะปลูก ที่อยู่อาศัย ร้านค้า สถานประกอบการ ตามลำดับ และมีพื้นที่เพียงเล็กน้อยที่เป็นพื้นที่สาธารณะ ทรัพยากรธรรมชาติในพื้นที่ก็ได้แก่ ดิน น้ำ ต้นไม้ อากาศที่ไม่มีมลพิษ น้ำในการเกษตรก็ต้องรอฤดูฝน มีแหล่งน้ำใช้ในการเกษตรไม่เพียงพอ ปัญหาคือยังไม่สามารถหาแหล่งน้ำสำหรับการเกษตรได้เพิ่มขึ้น เพราะพื้นที่ส่วนมากเป็นของประชาชน เอกชน ปัญหาด้านขยะ เมื่อชุมชนแออัดขยะก็มากขึ้น การแก้ไขปัญหา องค์การบริหารส่วนตำบลได้จัดทำโครงการเพื่อแก้ปัญหาให้กับประชาชนและเป็นไปตามความต้องการของประชาชน เช่น โครงการจัดหางัษะรองรับขยะให้ครอบคลุมทั้งพื้นที่ โครงการปลูกต้นไม้ในวันสำคัญต่างๆ ในพื้นที่ของตนเองและที่สาธารณะรวมทั้งปรับปรุงสภาพภูมิทัศน์ของเมืองให้ร่มรื่นสวยงาม ให้เป็นเมืองน่าอยู่ เป็นที่พักผ่อนหย่อนใจของประชาชน ฯลฯ